








Legenda della carta:

- Parchi e aree prioritarie per la biodiversità**
 Comprende il patrimonio paesistico e naturale delle Groane riconosciuto quale elemento strutturante per la tutela della biodiversità in ambito metropolitano.
-  parco regionale delle Groane (Lr. 43/1988)
 -  parco naturale delle Groane (Lr. 7/2011)
 -  siti di interesse comunitario (SIC)
- Proposta di ampliamento del Parco regionale delle Groane (ex delibera di Consiglio Comunale n. 3 del 26 febbraio 2014)**
 Comprende aree agricole di frangia e ambiti edificati caratterizzati dalla presenza di parchi e aree verdi di valore storico, ecologico ed ambientale e di un significativo patrimonio arboreo.
-  aree agricole di frangia
 -  ex Ospedale Antonini
 -  ville e parchi storici (Villa Mella, Villa Medolago)
-  confine comunale

Comune di Limbiate



**Piano dei Servizi
 del Piano di governo del territorio
 ex art. 9 della Lr. 12/2005 s.m.i.**

modificato a seguito di accoglimento delle controdeduzioni alle osservazioni e pareri degli enti

11. Proposta di ampliamento del Parco regionale delle Groane Rapporto 1/5.000



Ufficio comunale di Piano:
 dott. Raffaele De Luca (sindaco)
 arch. Paolo Ferrante (assessore all'Urbanistica e Edilizia Privata)
 arch. Paola Taglietti (dirigente del Settore territorio)
 arch. Enrico Galbiati (coordinatore tecnico)
 prof. Pier Luigi Paolillo (coordinatore scientifico)

Supporto tecnico:
 strutture comunali di Limbiate, incaricati esterni al Comune di Limbiate

Contratto di incarico del 9 maggio 2011 per la redazione del Piano dei Servizi in ambito di Piano di Governo del Territorio - arch. Laura Ferrari